

COMMUNE DE CAGNES-SUR-MER

RIVIÈRE LA CAGNE

PLAN DE PREVENTION DES RISQUES NATURELS PREVISIBLES D'INONDATION

- QUARTIER DU PAS DE BELLAUD -

PLAN DE ZONAGE

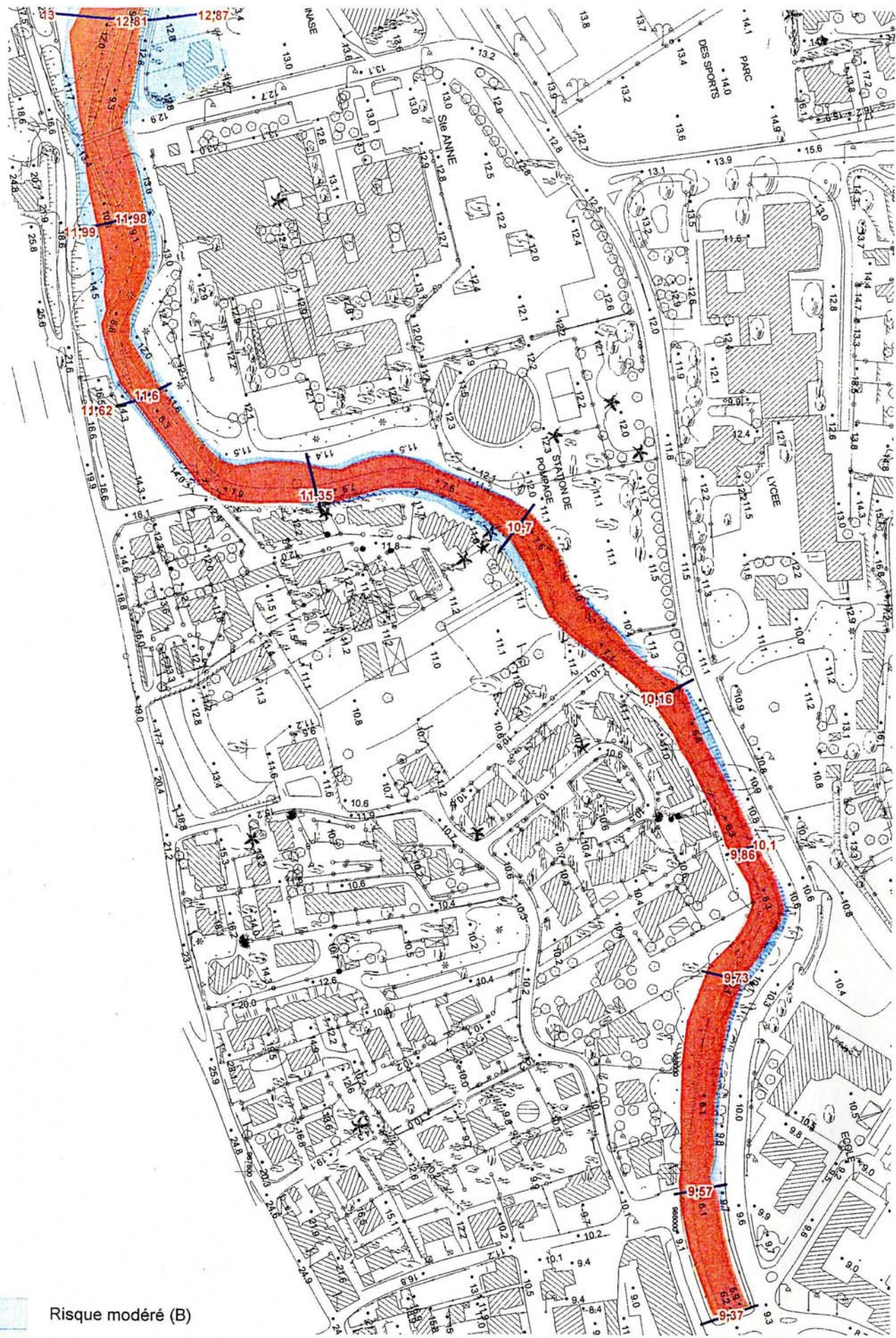
P.P.R. MODIFIÉ



Pour le Préfet,
Le secrétaire général
DML D 1196



Philippe PIRAUX

27 NOV. 2002



 Risque modéré (B)
 Risque fort (R)
 9.57 Cotes maximales en crue centennale

SAFEGE CETIIS - Dpt Environnement: AIX METROPOLE D - 30 AV. MALACRIDA - 13100 - AIX EN PROVENCE - T : 04 42 93 65 10 - F : 04 42 26 52 19 - environnement@cetis.fr

Echelle : 1 / 2500	NOVEMBRE 2002
PRESCRIPTION DE LA MODIFICATION: 5 JUIN 2002	
DELIBERATION DU CONSEIL MUNICIPAL 26 JUIN 2002	
ENQUETE DU 19 AOUT AU 18 SEPTEMBRE 2002	
APPROBATION 27 NOVEMBRE 2002	



DIRECTION DEPARTEMENTALE
 DE L'EQUIPEMENT
 SERVICE AMENAGEMENT
 URBANISME OPERATIONNEL



SAFEGE CETIIS
Ingénieurs Conseils
Aix Métropole
 841 D - 30 av H. Malacrida
 13100 AIX-EN-PROVENCE